

XXIII Conferencia Interamericana de Alcaldes y Autoridades Locales.

Taller "Ciudades Intermedias: Oportunidades para dinamizar el Desarrollo Sostenible"

# "EL DESARROLLO RURAL Y LAS CIUDADES INTERMEDIAS: LA EXPERIENCIA DE EXTREMADURA"

*Fernando Javier Grande Cano. Vicepresidente. Diputación de Cáceres.*



**DIPUTACIÓN DE CÁCERES**



Provincia de Cáceres

EXTREMADURA

En todo lo que concierne al desarrollo del medio rural, son las administraciones locales las que deben tomar la iniciativa y la responsabilidad de gestión más que los gobiernos, aunque con su colaboración.

La Diputación de Cáceres, como administración provincial, es una "administración intermedia" .

Los servicios de promoción del desarrollo o del turismo han sido los últimos en incorporarse a la cúspide de las demandas de alcaldes y alcaldesas.

En el contexto actual hemos convenido que la mayor preocupación de la Diputación de Cáceres sea el impulso de iniciativas de desarrollo territorial capaces de frenar la tendencia al despoblamiento.

La Vicepresidencia de Servicios Estratégicos de desarrollo Territorial trata de provocar el desarrollo sobre recursos propios, ya sea por la potencialidad de la tierra para la producción agrícola o ganadera o por el valor de su patrimonio cultural o natural o por todos en conjunto.

A topographic map of the Province of Cáceres, Spain, highlighting four key areas: the Sierra de Gata Cultural Park in the north, the Biosphere Reserve of Monfragüe in the east, the Biosphere Reserve of Tajo/Tejo in the west, and the Villuercas Ibores Jara Geopark in the south. The map uses color gradients to show elevation and includes labels for neighboring provinces like Gómbiz, Castelo Branco, and Évora. A central river network is depicted in blue.

PARQUE CULTURAL DE LA  
SIERRA DE GATA

RESERVA DE LA BIOSFERA  
DE MONFRAGÜE

RESERVA DE LA BIOSFERA  
DE TAJO/TEJO

GEOPARQUE  
VILLUERCAS IBORES JARA

PROVINCIA DE CÁCERES  
TURISMO SOSTENIBLE SOBRE ESPACIOS  
PROTEGIDOS Y CULTURALES

# Observaremos el ejemplo del Geoparque Mundial de la UNESCO Villuercas Ibores Jara

Geoparques Mundiales de la UNESCO

Programa Internacional de Ciencias de la Tierra y de los Geoparques



## UNESCO GLOBAL GEOPARKS

The 38th General Conference of UNESCO  
has designated

*Villuercas-Ibores-Jara*

as a  
UNESCO Global Geopark

UNESCO Global Geoparks explore, develop and celebrate the links between their geological heritage and all other aspects of their natural and cultural heritage. They reconnect human society with the history of our planet across 4,600 million years that have shaped every place on Earth and all life that has ever lived here.

PERIOD OF DESIGNATION

January 1, 2016 - December 31, 2019

A handwritten signature in black ink, which appears to read 'Irina Borsoi'.

DIRECTOR-GENERAL OF UNESCO

\*In order to ensure the continuing quality of UNESCO Global Geoparks, the designation is subject to revalidation every four years.

Los geoparques mundiales son territorios reconocidos por la UNESCO por disponer de un patrimonio geológico de importancia internacional, al que agrega valor científico y una cierta singularidad y belleza paisajística.

Los geoparques ponen en valor este recurso mediante la educación de la población acerca del patrimonio geológico haciéndola cómplice de su conservación y mediante la aplicación de estrategias de desarrollo sostenible basadas en ese patrimonio.



# Geoparques Mundiales de la UNESCO

zonas con patrimonio geológico de valor internacional,

>>> Investigación, Patrimonio geológico.

enfoque de abajo arriba:

conservación de ese patrimonio

>>> Conservación.

conciencia de dicho patrimonio:

>>> Educación.

enfoque sostenible del desarrollo:

>>> Desarrollo Sostenible. Geoturismo.

cooperación internacional:

>>> Trabajo en Red.

**zonas con patrimonio geológico de valor internacional,**  
Investigación, Patrimonio geológico reconocido.

Un patrimonio basado en  
**hechos científicamente contrastados,**  
singulares y relevantes  
para la humanidad, la naturaleza o la historia de la Tierra.

Un paisaje geológico singular.



Organización  
de las Naciones Unidas  
para la Educación,  
la Ciencia y la Cultura



Villuercas-Ibores-Jara  
Geoparque  
Mundial de  
la UNESCO



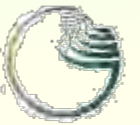
Un paisaje geológico singular.



Organización  
de las Naciones Unidas  
para la Educación,  
la Ciencia y la Cultura



Villuercas-Ibores-Jara  
Geoparque  
Mundial de  
la UNESCO



Organización  
de las Naciones Unidas  
para la Educación,  
la Ciencia y la Cultura

Villuercas-Ibores-Jara  
Geoparque  
Mundial de  
la UNESCO

Un paisaje geológico singular.

Un monumento natural geológico.



Organización  
de las Naciones Unidas  
para la Educación,  
la Ciencia y la Cultura



Villuercas-Ibores-Jara  
Geoparque  
Mundial de  
la UNESCO

Una paleontología única.



Organización  
de las Naciones Unidas  
para la Educación,  
la Ciencia y la Cultura



Villuercas-Ibores-Jara  
Geoparque  
Mundial de  
la UNESCO

# Investigación



Organización de las Naciones Unidas para la Educación, la Ciencia y la Cultura

Villuercas-Ibores-Jara Geoparque Mundial de la UNESCO





Organización  
de las Naciones Unidas  
para la Educación,  
la Ciencia y la Cultura



Villuercas-Ibores-Jara  
Geoparque  
Mundial de  
la UNESCO



Educación. La Geoconvivencia.



Educación. La Geoconvivencia.



Organización de las Naciones Unidas para la Educación, la Ciencia y la Cultura  
Villuercas-Ibores-Jara Geoparque Mundial de la UNESCO



Promoción social.



Promoción social

## Aplicar un enfoque de abajo a arriba

Promover la participación local y de las administraciones en la gestión del geoparque.

Un enfoque procedimental necesario en todas las **estrategias de desarrollo sostenible**, impulsadas por Naciones Unidas para los objetivos mundiales de desarrollo sostenible.

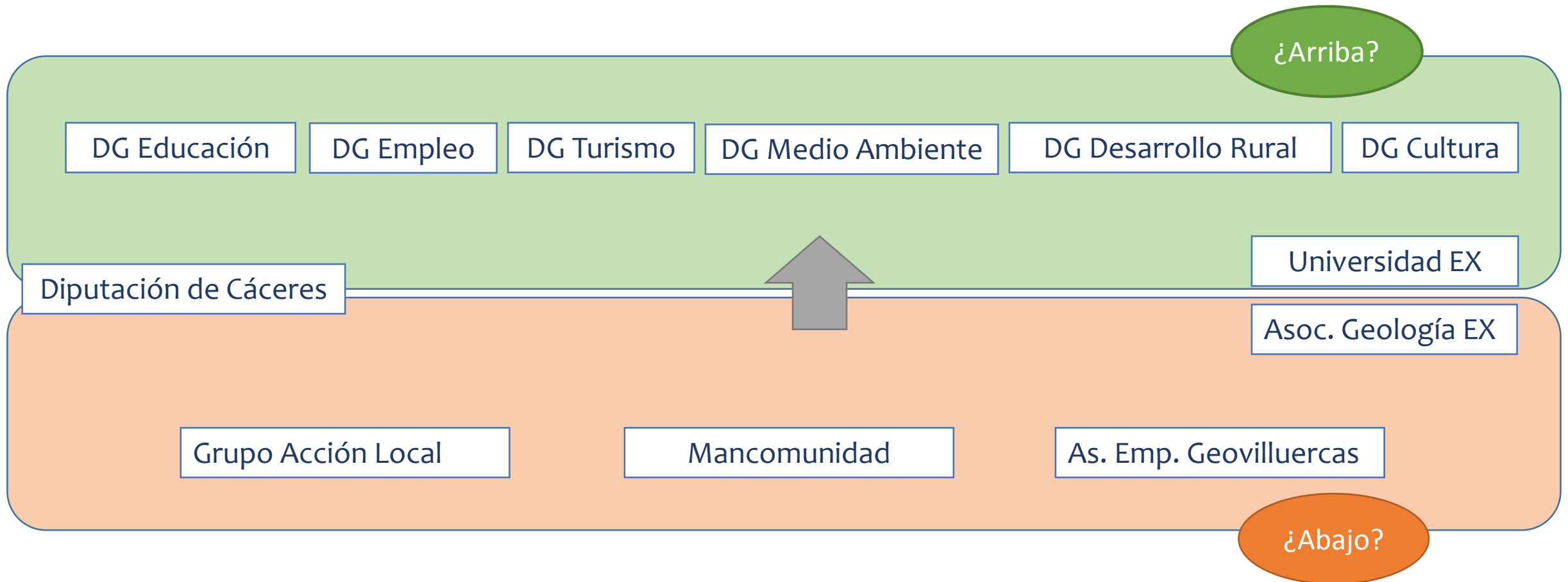
Ley 45/2007, de 13 de diciembre, para el desarrollo sostenible del medio rural

**El futuro del medio rural necesita un modelo de desarrollo sostenible.**

La aplicación de la ley requiere la colaboración de todas las Administraciones Públicas.

# Estructura de gestión en Villuercas-Ibores-Jara

El enfoque de abajo a arriba: Más allá de la participación local



# Estructura de gestión en Villuercas-Ibores-Jara

El Consejo del Geoparque: Participación en la Gestión.





# Una Estructura de Gestión participada.



Organización  
de las Naciones Unidas  
para la Educación,  
la Ciencia y la Cultura



Villuercas-Ibores-Jara  
Geoparque  
Mundial de  
la UNESCO

# Estructura de gestión en Villuercas-Ibores-Jara

La gestión del geoparque se realiza mediante la metodología de Plan de Acción.

CONSERVACIÓN DEL PATRIMONIO.		
Talleres y eventos proyecto científico	DIPCC	3.000,00
Trabajos de campo y desplazamientos del CEC	DIPCC	1.128,00
Apoyo al Congreso SEDPGYM Logrosán	DIPCC	400,00
Mejoras en el Centro de Interpretación del Monumento Natural "Cueva de Cas"	DGMA	44.500,00
Convenio DGMA-CSIC: seguimiento ambiental y estudio geológico Cueva de Cas	DGMA	44.983,39
<b>TOTAL</b>		<b>94.011,39</b>
EQUIPAMIENTOS E INFORMACIÓN TURÍSTICA.		
Reedición de folletos	DIPCC	2.450,00
Adecuación del camping los Ibores	DGTUR	15.125,00
Proyecto de adecuación de área de servicio para autocaravanas en Guadalupe	DGTUR	4.114,00
Instalación señales en los accesos al Geoparque en la red regional de carretera	DGTUR	13.608,14
obras de ampliación del antiguo polvorín en la mina la Costanaza	DGTUR	70.000,00
creación del centro de interpretación del fósil en Navatrasierra	DGTUR	20.000,00
Servicio de Información Turística Guadalupe	DGTUR	12.000,00
CREACION MUSEO MINERO	VVAA	117.434,84
<b>TOTAL</b>		<b>254.731,98</b>

INTENSIFICAR EL TRABAJO EDUCATIVO. PROYECTO GEOCENTROS		
Viajes educativos		
Expo itinerante paneles geológicos	DIPCC	3.000,00
Edición del libro de texto de Conocimiento del Medio	DIPCC	4.326,90
<b>TOTAL</b>	DIPCC	<b>9.187,30</b>
		<b>16.514,32</b>
INCREMENTAR LA PARTICIPACIÓN EN LAS REDES DE GEOPARQUES.		
EGN Cuota Magazine 2014		
Semana Europea del Geoparque 2014	DIPCC	1.000,00
EGN CC Sobrarbe	DIPCC	10.000,00
EGN CC Harz	DIPCC	676,85
Reuniones del CEG	DIPCC	2.327,20
Capacity building: Reuniones en Guatemala	DIPCC	779,62
Organización I Jornadas Comité Español de Geoparques	APRODERVI	6.000,00
<b>TOTAL</b>	APRODERVI	<b>8.040,33</b>
		<b>28.824,00</b>

## Estructura de gestión en Villuercas-Ibores-Jara

La gestión del geoparque se realiza mediante la metodología de **Plan de Acción**.

- Estructura de gestión Investigación y conservación del patrimonio.
- Equipamientos, infraestructuras e información turística.
- Geoturismo, formación, promoción, marketing y comercialización.
- Otros sectores y acciones de desarrollo sostenible.
- Educación formal y no formal. Proyecto geocentros.
- Networking. La participación en las redes de geoparques.

Una cuestión clave:  
En términos de desarrollo sostenible...

¿Deben ser los espacios protegidos, sostenibles económicamente?

¿Deben ser las empresas que explotan sosteniblemente los espacios protegidos, sostenibles económicamente?

¿Sería "ambos casos" la respuesta correcta?

El modelo propuesto en el Geoparque para el papel de las administraciones públicas:

**Generar los espacios  
en los que las actividades económicas son posibles**

El modelo propuesto en el Geoparque para el papel de las administraciones públicas:

**Generar los espacios  
en los que las actividades económicas son posibles**

Infraestructuras

Acuerdos locales

Cooperación

Regulación

Financiación de iniciativas

Formación

Trabajo en red público-privada

# Información turística: CRV.



Organización  
de las Naciones Unidas  
para la Educación,  
la Ciencia y la Cultura



Villuercas-Ibores-Jara  
Geoparque  
Mundial de  
la UNESCO

VILLUERCAS  
IBORES JARA

VILLUERCAS  
IBORES JARA

rocas  
sedimentarias  
sedimentary  
rocks

rocas  
metamórficas  
metamorphic  
rocks

rocas  
ígneas



Acuerdos locales.



Organización  
de las Naciones Unidas  
para la Educación,  
la Ciencia y la Cultura



Villuercas-Ibores-Jara  
Geoparque  
Mundial de  
la UNESCO



# COMITÉ EDUCATIVO Y CIENTÍFICO GEOPARQUE VILLUERCAS IBORES JARA

Formación en el campo



Geoparks  
#EGNWEEK2017

Lunes 22 de mayo.  
¿Participas?

# TRABAJO DE CAMPO



Organización  
de las Naciones Unidas  
para la Educación,  
la Ciencia y la Cultura



Villuercas-Ibores-Jara  
Geoparque  
Mundial de  
la UNESCO

Villuercas-Nature  
Guías del Geoparque Villuercas, Ibres, Jara

# Formación de guías



# Promoción turística: Geodisea .



**GEODISEA**  
VILLUERCAS • IBORES • JARA  
del 16/10/2015 al 01/11/2015

viaja por la historia de la tierra

**GEOAVENTURA • GEOSABOR • GEOCULTURA**

Alcaldía de Villuercas-Ibores-Jara | @geodisea | #geodisea

Logo of the Junta de Extremadura and other regional partners.



Organización de las Naciones Unidas para la Educación, la Ciencia y la Cultura

Villuercas-Ibores-Jara Geoparque Mundial de la UNESCO



[INICIO](#)

[EL GEOPARQUE](#)

[LOS GEOSITIOS](#)

[HAZ GEOTURISMO](#)

[PROYECTO EDUCATIVO](#)

[NOTICIAS](#)

[CONTACTO](#)



Cooperación para la promoción.

Cómo llegar

Semana Europea 2017

Practica el Geoturismo

Cómete el Geoparque

Descansa en el Geoparque

Productos del Geoparque

Catálogo Servicios Turísticos

# La Formación Cuarcita Armoricana

*El Castillo de Cabañas*

Catálogo de servicios turísticos Catalog of tourist services

# Geoparque

Villuercas Ibóres Jara

Cooperación para la promoción.

Catálogo de  
VILLUERCAS  
IBÓRES JARA



8 AL 12 DE MARZO  
STAND DE LA RED DE LOS  
GEOPARQUES MUNDIALES



Extremadura Spain

**GEOPARQUE MUNDIAL DE LA UNESCO  
VILLUERCAS IBORES JARA**

Participación en las grandes ferias internacionales de turismo

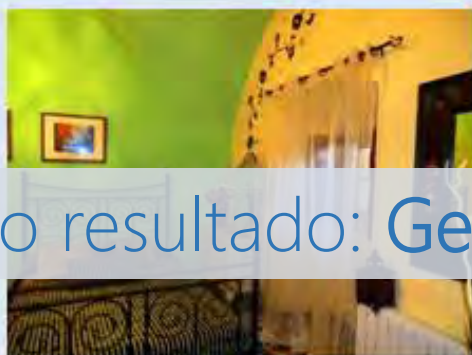


# EL GEOPARQUE DE LAS EMOCIONES



## ACTIVIDADES HECHIZO DE OTOÑO EN EL GEOPARQUE VILLUERCAS IBORES JARA

Y como resultado: Geoturismo



ALOJAMIENTOS



RESTAURANTES



ACTIVIDADES



GASTRONOMÍA



Organización  
de las Naciones Unidas  
para la Educación,  
la Ciencia y la Cultura

Villuercas-Ibores-Jara  
Geoparque  
Mundial de  
la UNESCO

Geoturismo.





Organización  
de las Naciones Unidas  
para la Educación,  
la Ciencia y la Cultura



Villuercas-Ibores-Jara  
Geoparque  
Mundial de  
la UNESCO

# Geoturismo en las Villuercas



Organización  
de las Naciones Unidas  
para la Educación,  
la Ciencia y la Cultura



Villuercas-Ibores-Jara  
Geoparque  
Modelo de  
la UNESCO

# Geoturismo



Organización  
de las Naciones Unidas  
para la Educación,  
la Ciencia y la Cultura



Villuercas-Ibores-Jara  
Geoparque  
Mundial de  
la UNESCO



# Geoturismo




Organización  
de las Naciones Unidas  
para la Educación,  
la Ciencia y la Cultura



Villuercas-Ibores-Jara  
Geoparque  
Mundial de  
la UNESCO

# Una amplia red de alojamientos y restaurantes



Organización de las Naciones Unidas para la Educación, la Ciencia y la Cultura

Villuercas-Ibores-Jara Geoparque Modelo de la UNESCO

Aplicación

# eco tourist in Spain

¡¡Descúbrela!!



observador





activo



ral

soy  
eco  
turista

CLUB ECOTURISMO  
EN ESPAÑA





Etiquetado de productos con una marca europea





Etiquetado de productos con una marca europea

**Geofood 2017**

**Primer plato:**  
Pedrera de migas extremeñas con pan de tahona de Guadalupe

**Plato principal:**  
Raña de jabalí de las Villuercas

**Postre:**  
Risco de queso de los Ibores con frutos rojos

**Bodega:**  
Vino de selección del Sumiller, aguas minerales y café o infusiones

**Precio (IVA incluido): 30,00 €/pax**

**PARADORES**  
Hotels & Restaurants 1928

C/ Muepca de la Berrana, 12  
10140 Guadalupe / Extremadura  
927 30 70 75 / 9 27 0 21 20 2  
Reserva: [reserva@paradores.es](mailto:reserva@paradores.es)  
[www.paradores.es](http://www.paradores.es)

# ¡Muchas gracias!

*Fernando Javier Grande Cano. Vicepresidente. Diputación de Cáceres.*

*[www.dip-caceres.es](http://www.dip-caceres.es)*

*[fjgrande@dip-caceres.es](mailto:fjgrande@dip-caceres.es)*



**DIPUTACIÓN DE CÁCERES**